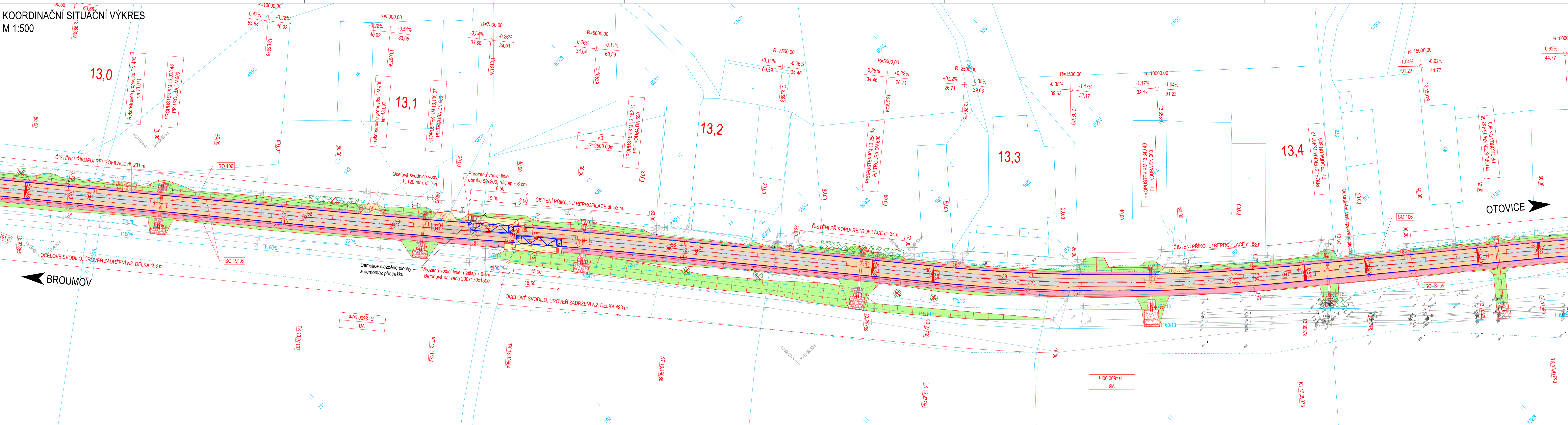


KOORDINAČNÍ SITUAČNÍ VÝKRES
M 1:500



LEGENDA:

- (1) ASFALTOVÁ VOZOVKA - PLNÁ KCE
- (2) ASFALTOVÁ VOZOVKA - FRÉZOVÁNÍ
- (3) ASFALTOVÁ VOZOVKA - NAVÁZÁNÍ KŮNICH VRSTEV
- (4) KAMENNÁ DLAŽBA - OSTRŮVEK
- (5) VJEZDY A SJEZDY - ASFALT
- (6) VJEZDY A SJEZDY - ŠTĚRKODRŤ
- NEZPEVNĚNÁ KRAJNICE - ŠTĚRKODRŤ
- ODLÁŽDĚNÍ
- ZELĚN, TERÉNNÍ ÚPRAVY
- NAVŘZENÉ HRANY
- NAVŘZENÝ TRATIVOD
- KATASTRÁLNÍ MAPA
- NAVROVANÁ VPUST
- ČÍSLO KONSTRUKCE VOZOVKY
- KÁCENÍ
- NÁHRADNÍ VÝSADBA
- SOUVISEJÍCÍ STAVBA - ŘEŠÍ SAMOSTATNÁ PD



LEGENDA STÁVAJÍCÍCH INŽENÝRSKÝCH SÍTÍ:

- KANALIZACE SPLAŠKOVÁ
- VODOVOD
- VODOVOD NEPROVOZOVANÝ
- PLYNOVOD STL
- SĐELOVACÍ KABEL PODZEMNÍ
- SĐELOVACÍ KABEL NADZEMNÍ
- SILOVÉ VEDENÍ NN PODZEMNÍ
- SILOVÉ VEDENÍ NN NADZEMNÍ
- SILOVÉ VEDENÍ VN NADZEMNÍ
- VEREJNÉ OSVĚTLENÍ

SEZNAM OBJEKTŮ:

- SO 106 Velká Ves, km 11,600 - 14,184 56
- SO 191.6 Dopravní značení
- SO 192.6 Dopravní inženýrská opatření
- SO 406 Nasvětlení ostrůvku
- SO 416 Přeložka vedení ČEZ
- SO 801 Aktualizace inventarizace dřevin a kácení
- SO 802 Náhradní výsadba

SOUŘADNICOVÝ S-JTSK, VÝŠKOVÝ SYSTÉM Bpv

OBJEDNATEL: <div> KRAJ Královéhradecký kraj</div> Pivovarské náměstí 1245 500 03 Hradec Králové		ZHOTOVITEL: <div> AF-CITYPLAN s.r.o. MAGISTRO 1275/13 140 00 PRAHA 4 tel.: +420 277 005 500 www.afconsult.com www.af-cityplan.cz</div>		
HLAVNÍ INŽENÝR PROJEKTU: <i>Ing. Václav Bartoňek</i>	ZODPOVĚDNÝ PROJEKTANT: <i>Ing. Václav Bartoňek</i>	VYPRACOVAL: <i>Ing. Jan Suchánek</i>	KONTROLOVAL: <i>Ing. Jakub Vyhnálek</i>	
Ing. VÁCLAV BARTOŇEK	Ing. VÁCLAV BARTOŇEK	Ing. JÁN SUCHÁNEK	Ing. JAKUB VYHNÁLEK	
NÁZEV PROJEKTU: II/302 STAROSTÍN - BROUMOV - HRANICE ČR - PR, IV. ČÁST - ÚSEK VELKÁ VES				
ČÁST:	SITUAČNÍ VÝKRESY			
STAVEBNÍ OBJEKT:				
PŘÍLOHA:	KOORDINAČNÍ SITUAČNÍ VÝKRES			
KRAJ:	Královéhradecký kraj	ČÁST:	PŘÍLOHA Č.:	ČÍSLO PARE:
DATUM:	10/2019	C	3.4	
STUPEŇ:	DUP/PDPS			
MĚŘÍTKO:	1:500			
Č. ZAKÁZKY:	15-2-086			